



RELAZIONE B

Subrelazione B2 – Schede risorse

INDICE

A)	ELENCO DELLE RISORSE INTERNE ALL'ENTE	2
A1	REFERENTI ISTITUZIONALI	2
A2	PERSONALE DIPENDENTE DALL'ENTE.....	4
A3	MATERIALI DELL'ENTE	6
A4	EDIFICI PUBBLICI	9
A5	AREE DI EMERGENZA.....	11
B)	ELENCO DELLE RISORSE ESTERNE ALL'ENTE	25
B1	ELENCO VOLONTARI GRUPPO DI PROTEZIONE CIVILE.....	25
B2	ELENCO PROFESSIONISTI DISPONIBILI	26
B3	ELENCO ASSOCIAZIONI DI VOLONTARIATO E STAZIONI RADIO LOCALI.....	27
B4	ELENCO MATERIALI DISPONIBILI DI PROPRIETÀ DI DITTE.....	30
B5	EDIFICI PRIVATI UTILIZZABILI PER RICOVERO TEMPORANEO	31
C)	ENTI E GESTORI DI SERVIZI DI PUBBLICA UTILITÀ	32
C1	ELENCO AZIENDE E/O GESTORI DI PUBBLICI SERVIZI.....	32
C2	ELENCO CORPI DI DIFESA E CONTROLLO DEL TERRITORIO	34
D)	EDIFICI E AREE SIGNIFICATIVE – PUNTI DA CONTROLLARE ED INDIRIZZI DA MONITORARE.....	38
D1	ELENCO EDIFICI STRATEGICI E LUOGHI SENSIBILI UBICATI NELLA CARTA DELLE INFRASTRUTTURE	38
D2	ELENCO PUNTI CRITICI DA CONTROLLARE	40
D3	INDIRIZZI PERSONE DA EVACUARE	41

A) ELENCO DELLE RISORSE INTERNE ALL'ENTE

A1 Referenti istituzionali

SINDACO

COGNOME - NOME	RESIDENZA	REPERIBILITÀ TELEFONICA / CELLULARE
COLOMBO ROBERTO		

ROC (Referente Operativo Comunale)

COGNOME - NOME	QUALIFICA	RESIDENZA	REPERIBILITÀ TELEFONICA / CELLULARE
ZOTTARELLI ANTONINO	RESPONSABILE AREA LAVORI PUBBLICI, PATRIMONIO E TUTELA DELL'AMBIENTE.		

ReC (Responsabile della Comunicazione)

COGNOME - NOME	QUALIFICA	RESIDENZA	REPERIBILITÀ TELEFONICA / CELLULARE
COLOMBO ROBERTO	SINDACO		

ASSESSORI

COGNOME – NOME	QUALIFICA	RESIDENZA	Tel.	cellulare
AUTERI PINUCCIA	ASS. POLITICHE CULTURALI – PARTECIPAZIONE- COMUNICAZIONE E RELAZIONE CON IL PUBBLICO			
MODICA MATTEO	VICE SINDACO – ASS. ALLE POLITICHE FINANZIARIE - SPORT			
SPIRITO DAVIDE	ASS. AI LL.PP.-TUTELA DELL’AMBIENTE- PROTEZIONE CIVILE			
MERAVIGLIA FRANCA	ASS. ALLA POLITICHE SOCIALI E DEL VOLONTARIATO, POLITICHE DI SOSTEGNO AL LAVORO E ALL’OCCUPAZIONE			
ZAMBON EDOARDO	ASS. ALLA SCUOLA E POLITICHE EDUCATIVE - DIGITALIZZAZIONE			

A2 Personale dipendente dall'ente

Indicare il personale che in caso di necessità deve poter essere attivato.

- *TECNICI COMUNALI (SETTORE LLPP E URBANISTICA)*
- *OPERAI*
- *AGENTI P.L.*

TECNICI COMUNALI

COGNOME – NOME	QUALIFICA	recapito di pronta reperibilità	Tel.	cellulare
GEOM. STRANGIO MARIO	ISTRUTTORE TECNICO		UFFICIO: 0331.46.38.47	
ARCH. SORIANI CRISTINA	ISTRUTTORE TECNICO		UFFICIO: 0331.46.38.13	
ARCH. VERONESE ANDREA	RESPONSABILE AREA GOVERNO DEL TERRITORIO		UFFICIO: 0331.46.38.	

OPERAI – ALTRI

COGNOME – NOME	QUALIFICA	recapito di pronta reperibilità	Tel.	cellulare
CILIBRASI CARLO	OPERAIO			

Piano di Protezione Civile

Comune di Canegrate

POLIZIA LOCALE

COGNOME – NOME	QUALIFICA	recapito di pronta reperibilità	Tel.	cellulare
FORNARA ORNELLA	COMANDANTE P.L.		UFFICIO: 0331.41.12.21	
POLIZIA LOCALE DIURNO	COMANDO DI P.L.		UFFICIO: 0331.41.12.21	
POLIZIA LOCALE NOTTURNO	COMANDO DI P.L.		UFFICIO: 0331.41.12.21	

A3 Materiali dell'ente

Indicare il materiale disponibile che può essere utilizzato all'occorrenza e la sua collocazione

ATTREZZI – MACCHINARI - VESTIARIO (D.P.I.) – VEICOLI

ATTREZZI E MACCHINARI

CODICE	DESCRIZIONE	Q.TÀ	COLLOCAZIONE	STATO
1	MOTOPOMPA	2	MAGAZZINO (PROTEZIONE CIVILE)	OTTIMO
2	ELETTROPOMPA	2	MAGAZZINO (PROTEZIONE CIVILE)	OTTIMO
3	GENERATORE	4	MAGAZZINO (PROTEZIONE CIVILE)	OTTIMO
4	MOTOSEGA	4	MAGAZZINO (PROTEZIONE CIVILE)	OTTIMO
5	COMPRESSORE	1	MAGAZZINO (PROTEZIONE CIVILE)	OTTIMO
6	GAZEBO	1	MAGAZZINO (PROTEZIONE CIVILE)	OTTIMO
7	TENDA	1	MAGAZZINO (PROTEZIONE CIVILE)	OTTIMO
8	BRANDINA	10	MAGAZZINO (PROTEZIONE CIVILE)	OTTIMO
9	RADIO	14	MAGAZZINO (PROTEZIONE CIVILE)	OTTIMO

Piano di Protezione Civile

Comune di Canegrate

VEICOLI

CODICE	DESCRIZIONE	Q.TÀ	COLLOCAZIONE	STATO
1	FIAT PANDA - LL.PP.A. – BC006MX	1	MUNICIPIO	DISCRETO
2	FIAT DUCATO CON CASSONE – AF928AZ	1	MAGAZZINO COMUNALE	SUFFICIENTE
3	FIAT PANDA – MESSI – EA782PV	1	MUNICIPIO	BUONO
4	FIAT IDEA – CM009NG	1	MUNICIPIO	DISCRETO
5	HONDA INSIGHT - YA377AB	1	MUNICIPIO	BUONO
6	MOTOCICLO HONDA TRANSALP – BP21254	1	MUNICIPIO	BUONO
7	FUORISTRADA – EG858AH	1	MAGAZZINO (PROTEZIONE CIVILE)	OTTIMO
8	PULMINO – CB693LF	1	MAGAZZINO (PROTEZIONE CIVILE)	OTTIMO
9	RIMORCHIO – AF94282 – TRASPORTO MERCI	1	MAGAZZINO (PROTEZIONE CIVILE)	OTTIMO
10	RIMORCHIO – AE88336 – TRASPORTO MERCI	1	MAGAZZINO (PROTEZIONE CIVILE)	OTTIMO
11	RIMORCHIO – AC86091 – TRASPORTO MERCI	1	MAGAZZINO (PROTEZIONE CIVILE)	OTTIMO
12	RIMORCHIO – XA651MJ – UNITA’ MOBILE SEGRETERIA	1	MAGAZZINO (PROTEZIONE CIVILE)	OTTIMO

Piano di Protezione Civile

Comune di Canegrate

VESTIARIO

CODICE	DESCRIZIONE	Q.TÀ	COLLOCAZIONE	STATO
1	IMBRACATURE DPI	5	MAGAZZINO (PROTEZIONE CIVILE)	OTTIMO

A4 Edifici pubblici

Indicare gli edifici disponibili che possono essere utilizzati all'occorrenza e la relativa collocazione.

SCUOLE – PALESTRE – MAGAZZINI – OSPEDALI – AMBULATORI – CASERME

SCUOLE

COD.	DESCRIZIONE	DIM.	LOCALI UTILI	INDIRIZZO	RECAPITO
1	SCUOLA PRIMARIA "A. MORO"	3610 mq	35	VIA REDIPUGLIA 8	
2	SCUOLA SECONDARIA DI I° "A. MANZONI"	3770 mq	24	VIA XXV APRILE 1	
3	SCUOLA DELL'INFANZIA "G. RODARI"	1800 mq	12	VIA ASIAGO 1	

PALESTRE e CENTRI SPORTIVI

COD.	DESCRIZIONE	DIM.	LOCALI UTILI	INDIRIZZO	RECAPITO
1	"FALCONE E BORSELLINO"	1000 mq	6	VIA ENRICO TOTI N. 19	
2	PALESTRA ANNESSA SCUOLA PRIMARIA "A. MORO"	530 mq	3	VIA COMO	
3	CENTRO SPORTIVO "S. PERTINI"	847 mq	12	VIA TERNI N. 1	
4	CENTRO SPORTIVO "DON MILANI"	200 mq	6	VIA ENRICO TOTI N. 67	

Piano di Protezione Civile

Comune di Canegrate

AMBULATORI

Cod.	Descrizione	Dim.	Locali Utili	Indirizzo	Tel.
1	CENTRO MEDICO CANEGRATE			PIAZZA UNITA' D'ITALIA N. 4	


CASERME (non sono presenti Caserme)

COD.	DESCRIZIONE	DIM	LOCALI UTILI	INDIRIZZO	RECAPITO
	NON PRESENTI				


Si rimanda inoltre agli allegati grafici (planimetrie) presenti su supporto informatico (cd-rom), per maggiori dettagli in merito alle dimensioni e conformazione dei locali disponibili.

A5 Aree di emergenza

AREE DI ACCOGLIENZA O RICOVERO

Codice area	
Tipologia di area	Area di accoglienza – ricovero – atterraggio elicottero – ammassamento mezzi di soccorso
Denominazione	Centro sportivo Pertini
Superficie (mq)	49.795 mq
Coordinate geografiche	Lat: 45°33'37.94"N Long: 8°55'42.83"E - Elev. 188 m s.l.m
Proprietà	Pubblica
Tipologia del suolo	Erboso
Vie d'accesso	Via Terni
Forniture sottoservizi	Acquedotto – Fognatura – Rete elettrica – Rete gas
Strutture a servizio dell'area	
Note	
Estratto corografico	

STRUTTURE DI ACCOGLIENZA

Codice area	
Tipologia di area	Strutture di accoglienza
Denominazione	Scuola secondaria di I grado Alessandro Manzoni
Superficie (mq)	19.265 mq
Coordinate geografiche	Lat: 45°34'18.91"N Long: 8°56'1.00"E - elev. 187 m s.l.m
Proprietà	Pubblica
Tipologia del suolo	Coperto - erboso
Vie d'accesso	Via XXV Aprile
Forniture sottoservizi	Acquedotto – Fognatura – Rete elettrica – Rete gas
Strutture a servizio dell'area	Palestra
Note	
Estratto corografico	

Piano di Protezione Civile

Comune di Canegrate

Codice area	
Tipologia di area	Strutture di accoglienza
Denominazione	Scuola primaria Aldo Moro
Superficie (mq)	7.101 mq
Coordinate geografiche	Lat: 45°33'58.60"N Long: 8°55'41.63"E elev. 192 m s.l.m
Proprietà	Pubblica
Tipologia del suolo	Coperto - erboso
Vie d'accesso	Via Redipuglia
Forniture sottoservizi	Acquedotto – Fognatura – Rete elettrica – Rete gas
Strutture a servizio dell'area	
Note	
Estratto corografico	

Piano di Protezione Civile

Comune di Canegrate

Codice area	
Tipologia di area	Strutture di accoglienza
Denominazione	Scuola dell'infanzia Gianni Rodari
Superficie (mq)	5.096 mq
Coordinate geografiche	Lat: 45°33'59.61"N Long: 8°55'7.83"E - elev. 193 m s.l.m
Proprietà	Pubblica
Tipologia del suolo	Coperto - erboso
Vie d'accesso	Via Asiago
Forniture sottoservizi	Acquedotto – Fognatura – Rete elettrica – Rete gas
Strutture a servizio dell'area	
Note	
Estratto corografico	

AREE DI ATTERRAGGIO ELICOTTERI

Codice area	
Tipologia di area	Area di accoglienza – ricovero – atterraggio elicottero – ammassamento mezzi di soccorso
Denominazione	Centro sportivo Pertini
Superficie (mq)	49.795 mq
Coordinate geografiche	Lat: 45°33'37.94"N Long: 8°55'42.83"E - Elev. 188 m s.l.m
Proprietà	Pubblica
Tipologia del suolo	Erboso
Vie d'accesso	Via Terni
Forniture sottoservizi	Acquedotto – Fognatura – Rete elettrica – Rete gas
Strutture a servizio dell'area	
Note	
Estratto corografico	

Piano di Protezione Civile

Comune di Canegrate


Codice area	
Tipologia di area	Area di atterraggio elicottero
Denominazione	Area di via Alessandro Manzoni
Superficie (mq)	9.933
Coordinate geografiche	Lat: 45°34'32.21"N Long: 8°55'20.70"E - elev. 197 m s.l.m
Proprietà	Privata
Tipologia del suolo	Erboso
Vie d'accesso	via Alessandro Manzoni
Forniture sottoservizi	Nessuna
Strutture a servizio dell'area	Nessuna
Note	Accessibilità da via Manzoni e da via Bernini
Estratto corografico	

Piano di Protezione Civile

Comune di Canegrate


Codice area	
Tipologia di area	Area di atterraggio elicottero
Denominazione	Area a Nord e ad Est del Cimitero
Superficie (mq)	1.020 mq
Coordinate geografiche	Lat: 45°34'31.34"N Long: 8°55'50.76"E - elev.188 m s.l.m
Proprietà	Pubblica/Privata
Tipologia del suolo	Erboso
Vie d'accesso	via Damiano Chiesa
Forniture sottoservizi	Rete idrica ed elettrica utenza cimitero in via Damiano Chiesa
Strutture a servizio dell'area	Nessuna
Note	Accessibilità da via Chiesa e da via Fermi
Estratto corografico	

AREE DI ATTESA

Codice area	
Tipologia di area	Area di attesa ed ammassamento mezzi di soccorso
Denominazione	Parcheggio
Superficie (mq)	4.000 mq
Coordinate geografiche	Lat: 45°34'14.63"N Long: 8°55'27.68"E - elev. 194 m s.l.m
Proprietà	Pubblica
Tipologia del suolo	Asfalto
Vie d'accesso	Via XXIV Maggio
Forniture sottoservizi	Rete idrica ed elettrica utenza servizi igienici pubblici per area mercatale.
Strutture a servizio dell'area	Servizi igienici
Note	Accessibilità da via XXIV maggio
Estratto corografico	


Piano di Protezione Civile

Comune di Canegrate

Codice area	
Tipologia di area	Area di attesa
Denominazione	Parcheggio
Superficie (mq)	4.300 mq
Coordinate geografiche	Lat: 45°34'1.04"N Long: 8°55'42.43"E- elev. 193 m s.l.m
Proprietà	Pubblica
Tipologia del suolo	Asfalto
Vie d'accesso	Via Redipuglia
Forniture sottoservizi	Rete idrica ed elettrica utenza scuola primaria. Presenza collettore fognario.
Strutture a servizio dell'area	Nessuna
Note	Accessibilità da via Magenta
Estratto corografico	


Piano di Protezione Civile

Comune di Canegrate

Codice area	
Tipologia di area	Area di attesa
Denominazione	Area prato nei pressi del Centro sportivo Pertini
Superficie (mq)	12.600 mq
Coordinate geografiche	Lat: 45°33'37.28"N Long: 8°55'31.93"E - elev. 188 m s.l.m
Proprietà	Pubblica
Tipologia del suolo	Erboso
Vie d'accesso	Via Terni
Forniture sottoservizi	Nessuna
Strutture a servizio dell'area	Nessuna
Note	Accessibilità da via Terni
Estratto corografico	

Piano di Protezione Civile

Comune di Canegrate

Codice area	
Tipologia di area	Area di attesa ed area ammassamento mezzi di soccorso
Denominazione	Area prato nei pressi della scuola secondaria di I grado A. Manzoni
Superficie (mq)	7.100 mq
Coordinate geografiche	Lat: 45°34'19.73"N Long: 8°55'56.36"E- elev. 187 m s.l.m
Proprietà	Pubblica
Tipologia del suolo	Erboso
Vie d'accesso	Via dei Partigiani
Forniture sottoservizi	Rete idrica ed elettrica utenza palestra comunale.
Strutture a servizio dell'area	Nessuna
Note	Accessibilità da via dei Partigiani. Presente recinzione con cancello carraio e pedonale.
Estratto corografico	


Piano di Protezione Civile

Comune di Canegrate

Codice area	
Tipologia di area	Area di attesa ed ammassamento mezzi di soccorso
Denominazione	Area nei pressi del Centro Anziani
Superficie (mq)	3.000 mq
Coordinate geografiche	Lat: 45°33'49.23"N Long: 8°54'46.48"E- elev. 191 m s.l.m
Proprietà	Pubblica
Tipologia del suolo	Erboso
Vie d'accesso	Via Garibaldi e via Vercelli
Forniture sottoservizi	Rete idrica, elettrica e scarico fognario utenza Centro Anziani.
Strutture a servizio dell'area	Edificio Centro Anziani e relativi servizi.
Note	Area con recinzione e cancelli carrai e pedonali in via Garibaldi ed in via Vercelli.
Estratto corografico	

Piano di Protezione Civile

Comune di Canegrate

Codice area	
Tipologia di area	Area di attesa
Denominazione	Parcheggio
Superficie (mq)	1.000 mq
Coordinate geografiche	Lat: 45°34'6.03"N Long: 8°55'55.78"E- elev. 190 m s.l.m
Proprietà	Pubblica
Tipologia del suolo	Asfalto
Vie d'accesso	Via San Vittore e via Olona
Forniture sottoservizi	Presenza collettore fognario
Strutture a servizio dell'area	Nessuna
Note	In adiacenza area di proprietà comunale affidata in locazione a società privata.
Estratto corografico	

AREE DI AMMASSAMENTO DEI MEZZI DI SOCCORSO

Codice area	
Tipologia di area	Area di accoglienza – ricovero – atterraggio elicottero – ammassamento mezzi di soccorso
Denominazione	Centro sportivo Pertini
Superficie (mq)	49.795 mq
Coordinate geografiche	Lat: 45°33'37.94"N Long: 8°55'42.83"E - Elev. 188 m s.l.m
Proprietà	Pubblica
Tipologia del suolo	Erboso
Vie d'accesso	Via Terni
Forniture sottoservizi	Acquedotto – Fognatura – Rete elettrica – Rete gas
Strutture a servizio dell'area	
Note	
Estratto corografico	

B) ELENCO DELLE RISORSE ESTERNE ALL'ENTE

B1 Elenco volontari gruppo di protezione civile

RESPONSABILE

CAPISQUADRA

VOLONTARI

NOME	ATTIVITÀ	SEDE	TEL.
PROTEZIONE CIVILE CANEGRATE ODV	PROTEZIONE CIVILE	VIA OLONA N. 1	

RESPONSABILE	N° VOLONTARI
MARCO CARRERA	27 (aggiornato al 11/04/2021)

B2 Elenco professionisti disponibili

MEDICI – VETERINARI – GEOLOGI – ARCHITETTI – INGEGNERI – GEOMETRI

COD.	COGNOME - NOME	QUALIFICA	RESIDENZA	TEL.
PROFESSIONISTI ABILITATI ALL'ESERCIZIO DELLA PROFESSIONE ISCRITTI ALL'ORDINE DI RIFERIMENTO				

B3 Elenco associazioni di volontariato e stazioni radio locali

Indicare le associazioni di volontariato (di vario tipo) presenti sul territorio comunale.

NOME	REFERENTE	INDIRIZZO	TELEFONO	EMAIL
A.N.P.I.		Via Don Gnocchi n. 15		
ARTEMISIA		Via Varese n. 2		
ARTIGIANI della TERRA				
A.U.S.E.R.		Via Magenta n. 59		
BIBLIOTECA Rappresentante				
COMITATO GENITORI SCUOLA PRIMARIA		Via San Francesco		
COM. ACCOGLIENZA BAMBINI DI CHERNOBYL		Via Olona n. 8		
CONTRADA BAGGINA		Via Livigno n. 6		
CONTROLLO DI VICINATO		P.zza Unità d'Italia n. 1		
CORO COME ERAVAMO		P.zza Unità d'Italia n. 1		
CORPO MUSICALE CITTADINO		Via Col di Lana n. 12		
CULTURA DEI SOGNI		Via Magenta n. 59		
G.A.D.A. (gruppo amici dell'arte)		Via Milano n. 21		
ISTITUTO LICEO CAVALLERI				
LEGAMBIENTE (Circolo)				
PARROCCHIA "S.M. Assunta" + ORATORI		Via Terni n. 14		
GRUPPO ARTISTICO MERCURIO		Via Resegone n. 8		
RADIO RIP LIVE		Via Terni n. 16		
SLOW FOOD "Convivium del Roccolo"				
AMICI DI PADRE DAVIDE		Via Resegone n. 8		
PUNTI IN CHIACCHIERA		Via Terni n. 18		
SESSANTAMILAVITADASALVARE				
IL SORRISO				
CANEGRATE PEDALA				

Piano di Protezione Civile

Comune di Canegrate

RADIO LOCALE

NOME	ATTIVITA'	SEDE	TEL.
R.I.P. – RADIO ILLUSIONI PARALLELE	RADIO DIGITALE	VIA OLONA N. 1	

RESPONSABILE	RESIDENZA	REPERIBILITÀ TELEFONICA

N° VOLONTARI
2

Piano di Protezione Civile

Comune di Canegrate

MEZZI IN DOTAZIONE

COD.	DESCRIZIONE	Q.TÀ	COLLOCAZIONE	STATO
MEZZI PERSONALI DEGLI ASSOCIATI				

NOTE

--

B4 Elenco materiali disponibili di proprietà di ditte

Indicare il materiale disponibile depositato presso ditte locali (eventualmente convenzionate con l'ente per la manutenzione degli immobili o la spazzatura della neve), che può essere utilizzato all'occorrenza

ELETTRICISTI – IDRAULICI - IMPRESE EDILI - AUTOSERVIZI

(compilare una scheda per ogni ditta)

NOME E RAGIONE SOCIALE.	ATTIVITÀ	SEDE	RECAPITO.
EURO.PA SERVICE S.R.L.	SOCIETÀ A PARTECIPAZIONE PUBBLICA (100%) – GESTORE DEI SERVIZI STRUMENTALI DEL COMUNE DI CANEGRATE	VIA CREMONA 1	

CODICE	DESCRIZIONE	Q.TÀ	COLLOCAZIONE	STATO
MEZZI IN DOTAZIONE ALLA SOCIETÀ NELL'AMBITO DEL CONTRATTO DI GLOBAL SERVICE PER LE MANUTENZIONI DEGLI IMMOBILI E DELLE STRADE COMUNALI				

B5 Edifici privati utilizzabili per ricovero temporaneo

Indicare gli edifici utilizzabili in caso di necessità

ALBERGHI – MENSE – RISTORANTI – DEPOSITI - CAMPEGGI

COD.	DESCRIZIONE	DIMENS.	NOTE	COLLOCAZIONE	TEL.
STRUTTURE PRESENTI SUL TERRITORIO COMUNALE E LIMITROFI					

C) ENTI E GESTORI DI SERVIZI DI PUBBLICA UTILITÀ**C1 Elenco aziende e/o gestori di pubblici servizi****Gas - Elettricità – Acqua - Telefono**

N°	DESCRIZIONE	SOCIETA'	REFERENTE RESP.	INDIRIZZO	RECAPITO.
1	RETE GAS	SOC. AEMME LINEA DISTRIBUZIONE S.R.L.		LEGNANO - VIA PER BUSTO ARSIZIO N. 53	800.128.075
2	RETE ELETTRICA	SOC. E-DISTRIBUZIONE S.P.A. – AREA NORD – ZONA MILANO – UO di LEGNANO		LEGNANO - VIA S. CATERINA N. 38	803.500
3	ILLUMINAZIONE PUBBLICA	ATLANTICO S.P.A.		BOSISIO PARINI - VIA CERCE' 36	800.978.447
4	RETE IDRICA/FOGNATU RA	CAP HOLDING S.P.A.		ASSAGO - VIA DEL MULINO 2 –	800.175.571 pronto.intervento@a miacque.gruppocap.i t
5	RETE TELEFONICA	TELECOMITALIA S.P.A. - Wholesale Operations Area Nord Ovest, Wholesale Operations Line Lombardia Nord Ovest		MILANO - VIA G. NEGRI N. 1	aol.lno@pec.telecom italia.it
6	IGIENE URBANA E RACCOLTA RIFIUTI	Aemme Linea Ambiente S.r.l.		LEGNANO - VIA PER BUSTO ARSIZIO 53	800.196.363

Viabilità

N°	DESCRIZIONE	REFERENTE RESP.	INDIRIZZO	TEL.
1	CITTÀ METROPOLITANA - Settore Strade, viabilità e sicurezza stradale		VIA SODERINI 24 – 20146 MILANO	02.7740.3549
2	COMUNE DI CANEGRATE	RESPONSABILE AREA LAVORI PUBBLICI, PATRIMONIO E TUTELA DELL'AMBIENTE	CANEGRATE - VIA ALESSANDRO MANZONI N. 1	0331.46.38.25

C2 Elenco corpi di difesa e controllo del territorio

Livello locale (municipio)

N°	DESCRIZIONE	INDIRIZZO	TEL.
1	Centralino Comune	CANEGRATE - VIA ALESSANDRO MANZONI N. 1	0331.46.38.11
2	Fax Comune	CANEGRATE - VIA ALESSANDRO MANZONI N. 1	0331.40.15.35
3	Polizia Locale	CANEGRATE - VIA ALESSANDRO MANZONI N. 1	0331.41.12.21

Livello sovra comunale (Provinciale)

N°	DESCRIZIONE	SEDE PIU' VICINA	INDIRIZZO	RECAPITO
1	Prefettura	MILANO	C.SO MONFORTE N. 31	Centralino: 02.77581 prefettura.milano@i nterno.it
2	Carabinieri	LEGNANO	VIA GUERCIOTTI N. 27	0331.527200
3	Questura	LEGNANO	VIA MONS. EUGENIO GILARDELLI 1	0331.472411
4	Guardia di Finanza	LEGNANO	V.LE P. TOSELLI N. 42	0331.593448
5	Forestale			
6	Provincia	CITTÀ METROPOLITANA DI MILANO	VIA VIVAIO N. 1	800.88.33.11
7	Parco "DEL ROCCOLO"	CANEGRATE	VIA ALESSANDRO MANZONI N. 1	0331.46.38.11
8	Parco "DEI MULINI"	PARABIAGO	PIAZZA VITTORIA N. 7	0331.49.30.40
9	G.E.V. - Parco "DEL ROCCOLO"	CANEGRATE	VIA ALESSANDRO MANZONI N. 1	0331.46.38.11
10	A.T.S. CITTA' METROPOLITANA DI MILANO	PARABIAGO	VIA SPAGLIARDI N. 19	800.671.671
11	A.R.P.A. - DIPARTIMENTO DI MILANO E MONZA	MILANO	VIA JUVARA N. 22	02 696661 02.748721

Piano di Protezione Civile

Comune di Canegrate

11	A.R.E.U. Azienda Regionale Emergenza Urgenza	MILANO	VIA A. CAMPANINI N. 6	02 6712 9001
12	Vigili del Fuoco	COMANDO DI LEGNANO	LEGNANO - VIA LEOPARDI N. 8	0331.54.77.24

Livello sovracomunale (Regionale)

N°	DESCRIZIONE	SEDE PIÙ VICINA	INDIRIZZO	RECAPITI
1A	REGIONE LOMBARDIA Unità Organizzativa Protezione Civile Struttura Gestione delle emergenze EMERGENZE PROTEZIONE CIVILE	Sala Operativa Regionale di Protezione Civile	Via Rosellini 17, Milano	NUMERO VERDE 800.061.160 salaoperativa@protezionecivile.regione.lombardia.it
1B	REGIONE LOMBARDIA DIREZIONE GENERALE Territorio e Protezione Civile	MILANO	Piazza Città di Lombardia, 1	Telefono centralino 02 6765 1 Fax istituzionale della Direzione Generale 02.3936.166 Posta elettronica certificata (PEC) territorio_protezionecivile@pec.regione.lombardia.it
1C	REGIONE LOMBARDIA ▪ U.O. PROTEZIONE CIVILE ✓ STRUTTURA PIANIFICAZIONE E VOLONTARIATO DI PROTEZIONE CIVILE STRUTTURA GESTIONE DELLE EMERGENZA	MILANO		DIRIGENTE U.O. TEL. 02.6765.9319 DIRIGENTE SETTORE PIAN. TEL. 02.6765.2067 DIRIGENTE SETTORE EMERG. TEL. 02.6765.6046

Piano di Protezione Civile

Comune di Canegrate

N°	DESCRIZIONE	SEDE PIÙ VICINA	INDIRIZZO	RECAPITI
1D	DIREZIONE GENERALE PRESIDENZA DELLA GIUNTA REGIONALE DELLA LOMBARDIA	MILANO	Piazza Città di Lombardia n. 1 Palazzo Lombardia	Telefono centralino 02 6765 1 presidenza@pec.regione.lombardia.it Fax istituzionali Direzione Presidenza 02.3936.139
2	AIPO – AGENZIA INTERREGIONALE PER IL FIUME PO – UFFICIO OPERATIVO DI MILANO	MILANO	VIA TORQUATO TARAMELLI 12	02.777.141 FAX 02.777.142.22 ufficio-mi@agenziapo.it
3A	COMPARTIMENTO ANAS DI MILANO	MILANO	VIA CORRADINO D'ASCANIO, 3	Tel. 02.8268.5501
3B	SERVIZIO PRONTO ANAS			Tel. 841148
4	CENTRO ANTI VELENI OSPEDALE NIGUARDA (CAV)	MILANO	PIAZZA OSPEDALE MAGGIORE 3	Tel. 02.6610.1029

Livello sovra comunale NUMERO UNICO DI EMERGENZA

DESCRIZIONE	TEL.
Numero Unico di Emergenza	112

Il servizio "**Numero Unico Europeo d' emergenza 112**" rappresenta un modello di servizio di emergenza unico in Italia che ripropone quello già adottato in diversi Paesi europei.

Tutte le telefonate di emergenza confluiscono in un'unica Centrale Operativa (Call Center NUE 112), qualsiasi numero di soccorso il chiamante abbia composto, compreso lo stesso 112.

Gli operatori del Call Center smistano le chiamate, dopo aver localizzato il chiamante e individuata l'esigenza, all'ente competente per la gestione dell' evento di emergenza:

- Arma dei Carabinieri (112);
- Polizia di Stato (113);
- Vigili del Fuoco (115);
- Emergenza Sanitaria (118).

Come funziona

Componendo qualsiasi numero dell'emergenza (112, 113, 115, 118) il cittadino entra in contatto con l'operatore del Call Center NUE 112 che prende in carico la chiamata, se necessario attiva una teleconferenza per la traduzione multilingue, e inizia la compilazione della scheda contatto. Il collegamento con il CED interforze del Viminale consente di raccogliere in pochissimi istanti (3-4 secondi) i dati identificativi e la localizzazione del numero chiamante (per le chiamate da telefono fisso) o la sua localizzazione tramite cella telefonica (per le chiamate da telefono mobile). Se la chiamata **non riguarda** una richiesta di soccorso non viene passata al PSAP di 2° livello: l'azione di filtro del 112, che arriva al 60% delle chiamate in ingresso, consente alle Forze di secondo livello di ricevere un numero molto minore di chiamate e tutte appropriate.

Tutte le informazioni raccolte vengono inserite in una scheda elettronica; a quel punto la chiamata, corredata dalla scheda, viene trasferita alle Forze di Pubblica Sicurezza (112 e 113), alla Centrale Operativa dei Vigili del Fuoco (115) o al Soccorso Sanitario (118); viene cioè trasferita all'amministrazione competente per funzione e territorio.

Contesto Operativo Attuale



Tutto il traffico telefonico e tutti i dati relativi agli eventi vengono registrati.

Il servizio è gratuito sia da telefonia fissa sia da mobile.

D EDIFICI E AREE SIGNIFICATIVE – PUNTI DA CONTROLLARE ED INDIRIZZI DA MONITORARE

D1 Elenco edifici strategici e luoghi sensibili ubicati nella carta delle infrastrutture

COD	EDIFICIO	INDIRIZZO	RECAPITO
SEDI ISTITUZIONALI			
1	MUNICIPIO	VIA ALESSANDRO MANZONI N. 1	0331.46.38.11
SEDI CENTRI OPERATIVI			
2	COMANDO DI POLIZIA LOCALE	VIA ALESSANDRO MANZONI N. 1	0331.41.12.21
3	SEDE ASSOCIAZIONE PROTEZIONE CIVILE	VIA OLONA N. 1	348.5315.248
SEDI STRUTTURE OPERATIVE			
4	MAGAZZINO COMUNALE – DEPOSITO PROTEZIONE CIVILE	VIA FABIO FILZI S.N.C.	=
STRUTTURE SCOLASTICHE			
5	SCUOLA DELL'INFANZIA "G. RODARI"	VIA ASIAGO	0331.400.004
6	SCUOLA PRIMARIA "A. MORO"	VIA REDIPUGLIA N. 8	0331.400.287
7	SCUOLA SECONDARIA DI I° "A. MANZONI"	VIA XXV APRILE N. 1	0331.403.789
STRUTTURE SPORTIVE			
8	CENTRO SPORTIVO "S. PERTINI"	VIA TERNI N. 1	0331.410.779
9	PALESTRA "FALCONE E BORSELLINO"	VIA ENRICO TOTI	349.6440.566
10	PALESTRA ANNESSA SCUOLA PRIMARIA "A. MORO"	VIA COMO	0331.400.287
STRUTTURE CIVICHE			
11	BIBLIOTECA	PIAZZA UNITA' D'ITALIA N. 1	0331 198 9838
STRUTTURE SANITARIE – SOCIO ASSISTENZIALI			
12	CENTRO MEDICO CANEGRATE	PIAZZA UNITA' D'ITALIA N. 4	0331.414.497
LUOGHI DI CULTO			
13	CHIESA S.S. MARIA ASSUNTA	P.ZZA GAJO	0331.411.803

Piano di Protezione Civile

Comune di Canegrate

14	CHIESA S. PIETRO	VIA S. PIETRO	0331.41.18.03
15	CHIESA S. ANTONIO	VIA CREMONA	0331.41.18.03
16	CHIESA ANTICA PARROCCHIALE	P.ZZA MATTEOTTI	0331.41.18.03
17	CHIESA S. COLOMBA	VIA PIAVE	0331.41.18.03
STRUTTURE RICREATIVE E CULTURALI			
19	SEDE COMUNALE ASSOCIAZIONI	VIA OLONA N. 1	
20	SEDE COMUNALE ASSOCIAZIONI	VIA A. MANZONI N. 25	
21	SEDE COMUNALE ASSOCIAZIONI	VIA A. DA GIUSSANO	
22	CIRCOLO G. GALILEI	VIA MAMELI	
STRUTTURE O LUOGHI DESTINATI AL COMMERCIO			
23	SUPERMERCATO "IL GIGANTE"	VIA ROVIGO	0331.400.070
24	SUPERMERCATO "TIGROS"	VIA A. MANZONI N. 88	0331.402.060
25	SUPERMERCATO "LIDL"	VIA F.LLI BANDIERA N. 72	800.480.048
26	SUPERMERCATO "SIGMA"	VIA G. GARIBALDI N. 2	0331.400.246

D2 Elenco punti critici da controllare

TIPOLOGIA DI RISCHIO	PUNTO DA CONTROLLARE	INCARICATO
IDRAULICO/ESONDAZIONE FIUME (TORRENTE) OLONA	PONTE CASCINETTE – VIA CASCINETTE, ISOLINO CON PRESENZA DI RESIDENTI	UFF.TECNICO LL.PPA., PL, PC
IDRAULICO/ESONDAZIONE FIUME (TORRENTE) OLONA	PONTE VIA E. TOTI (CONFINO CON COMUNE DI SAN VITTORE O.)	UFF.TECNICO LL.PPA., PL, PC
IDRAULICO/ESONDAZIONE FIUME (TORRENTE) OLONA	PONTE VIA MOLINO GALLETTO (CONFINO CON COMUNE DI SAN VITTORE O.)	UFF.TECNICO LL.PPA., PL, PC
IDRAULICO/ESONDAZIONE FIUME (TORRENTE) OLONA	QUARTIERE CASCINETTE	UFF.TECNICO LL.PPA., PL, PC

D3 Indirizzi persone da evacuare

N°	COGNOME E NOME	INDIRIZZO	TELEFONO	DEAMBULAZIONE
RESIDENTI AREA CASCINETTE IN FUNZIONE DELL'EVENTO				